

Στο πλαίσιο της πράξης Διατοπικής Συνεργασίας “Αλιευτικός Τουρισμός” δημιουργήθηκαν τρεις θαλάσσιες διαδρομές συνολικής έκτασης περίπου οκτώ (8) ναυτικών μιλίων, στην περιοχή της Αχαΐας και πιο συγκεκριμένα κατά μήκος της ακτογραμμής του Δήμου Αιγιαλείας.



1 ΘΑΛΑΣΣΙΑ ΔΙΑΔΡΟΜΗ

Τρία (3) ναυτικά μίλια
ΜΑΥΡΑ ΛΙΘΑΡΙΑ - ΚΡΑΘΙΣ ΠΟΤΑΜΟΣ

Με αφετηρία το Αλιευτικό Καταφύγιο στα Μαύρα Λιθάρια, συναντούμε τις εκβολές του ποταμού Κριού. Η διαδρομή συνεχίζεται στα παράλια της Αιγείρας και της Ακράτας, όπου φτάνοντας τις εκβολές του ποταμού Κράθι, βλέπουμε το Αλιευτικό Καταφύγιο Κρουονερίου.

2 ΘΑΛΑΣΣΙΑ ΔΙΑΔΡΟΜΗ

Δυόμιση (2,5) ναυτικά μίλια
ΛΙΜΑΝΙ ΑΛΙΕΥΤΙΚΩΝ - ΙΣΤΟΡΙΚΟ ΛΙΜΑΝΙ ΑΙΓΙΟΥ

Επιβίβαση από το Λιμάνι Αλιευτικών Αιγίου, περνάμε το Νέο Φάρο του ναυτικού ομίλου με κατεύθυνση προς την παραλία «Αλυκή». Από απόσταση βλέπουμε τον υγροβιότοπο της Αλυκής και επιστρέφουμε παραλιακά – κατά μήκος της παραλίας Ψαρών - και του παλαιού Ιστορικού Λιμανιού του Αιγίου. Από το λιμάνι φαίνονται τα παραδοσιακά παλαιά κτήρια των σταφιδαποθηκών και η παλαιά χαρτοποιεία.

3 ΘΑΛΑΣΣΙΑ ΔΙΑΔΡΟΜΗ

Δύο (2) ναυτικά μίλια
ΛΟΓΓΟΣ - ΣΕΛΙΑΝΙΤΙΚΑ

Εκκίνηση από τον Λόγγο (τέρμα Ποσειδώνος) η διαδρομή εκτείνεται από τα παράλια της περιοχής του Λόγγου μέχρι τα Σελιανίτικα.



ΑΧΑΪΑ - ΑΝΑΠΤΥΞΙΑΚΗ Α.Ε.


Έδρα: Αγ. Αλεξίου & Ασημ. Φωτήλα, 25001 - Καλάβρυτα
Τηλ.: (+30) 26920 - 24442 - 3

Υποκατάστημα: Πατρέως 16, 26221 - Πάτρα
Τηλ.: (+30) 2610 - 243042

achaiaso@otenet.gr | www.achaiaso.gr



ΘΑΛΑΣΣΙΕΣ
ΔΙΑΔΡΟΜΕΣ
ΟΤΔ ΑΧΑΪΑΣ



Ευρωπαϊκή Ένωση
Ευρωπαϊκά Διαρθρωτικά
και Επενδυτικά Ταμεία



ΕΛΛΗΝΙΚΗ ΔΗΜΟΚΡΑΤΙΑ
ΥΠΟΥΡΓΕΙΟ ΑΓΡΟΤΙΚΗΣ ΑΝΑΠΤΥΞΗΣ ΚΑΙ ΤΡΟΦΙΜΩΝ




Ε.Π. ΑΝΤΙΣΤΑΣΗ ΚΑΙ ΘΑΛΑΣΣΙΑΣ
2014 - 2020




ΕΣΠΑ
2014-2020
ανάπτυξη - εργασία - αλληλεγγύη





1. ΜΑΥΡΑ ΛΙΘΑΡΙΑ
2. ΕΚΒΟΛΕΣ ΚΡΙΟΥ
3. ΑΙΓΕΙΡΑ
4. ΑΚΡΑΤΑ
5. ΕΚΒΟΛΕΣ ΚΡΑΘΙ



1. ΛΙΜΑΝΙ ΑΛΙΕΥΤΙΚΩΝ
2. ΠΑΡΑΛΙΑ ΑΛΥΚΕΣ
3. ΑΚΡΩΤΗΡΗ ΑΛΥΚΕΣ
4. ΙΣΤΟΡΙΚΟ ΛΙΜΑΝΙ ΑΙΓΙΟΥ

1 ΘΑΛΑΣΣΙΑ ΔΙΑΔΡΟΜΗ

ΜΑΥΡΑ ΛΙΘΑΡΙΑ - ΚΡΑΘΙΣ ΠΟΤΑΜΟΣ

2 ΘΑΛΑΣΣΙΑ ΔΙΑΔΡΟΜΗ

ΛΙΜΑΝΙ ΑΛΙΕΥΤΙΚΩΝ - ΙΣΤΟΡΙΚΟ ΛΙΜΑΝΙ ΑΙΓΙΟΥ

3 ΘΑΛΑΣΣΙΑ ΔΙΑΔΡΟΜΗ

ΛΟΓΓΟΣ - ΣΕΛΙΑΝΙΤΙΚΑ



1. ΜΙΚΡΟΣ ΟΡΜΟΣ ΛΟΓΓΟΥ
2. ΛΟΓΓΟΣ
3. ΣΕΛΙΑΝΙΤΙΚΑ

