

Στο πλαίσιο του Έργου Διατοπικής Συνεργασίας «Αλιευτικός Τουρισμός» και συγκεκριμένα στα πλαίσια της δράσης 4.1 Δημιουργία προτεινόμενων θαλάσσιων διαδρομών, ενδεικτικά δημιουργήθηκαν επτά (7) θαλάσσιες διαδρομές συνολικής απόστασης 55,59 ναυτικών μιλίων. Η κάθε μία διαδρομή αντιπροσωπεύει και μία περιοχή της ΠΕ Νήσων Αττικής. Οι θαλάσσιες διαδρομές εκτείνονται κατά μήκος της ακτογραμμής και των οκτώ (8) Δήμων οι οποίοι υπάγονται στην Περιφερειακή Ενότητα Νήσων Αττικής.

Το παρόν προωθητικό υλικό δημιουργήθηκε στα πλαίσια της δράσης 6.2 Δημιουργία προωθητικού υλικού προτεινόμενων θαλάσσιων διαδρομών, με σκοπό τη διανομή του στη διάρκεια εκδηλώσεων για την υποστήριξη του αλιευτικού τουρισμού ως εναλλακτική οικονομική δραστηριότητα των επαγγελματιών αλιέων στην νησιωτική ζώνη της Περιφερειακής Ενότητας Νήσων Αττικής.

Για την παραγωγή του χρησιμοποιήθηκαν τα στοιχεία που συλλέχθηκαν στο πλαίσιο του πακέτου εργασίας 4 – συλλογή δεδομένων (δράση 4.1 Δημιουργία προτεινόμενων θαλάσσιων διαδρομών σε κάθε συνεργαζόμενη περιοχή).


Το ηλεκτρονικό έντυπο είναι διαθέσιμο στην ιστοσελίδα του έργου συνεργασίας <https://pescatourism.gr> καθώς και στη σελίδα της ΟΤΔ Δίκτυο Δήμων ΠΕ Νήσων Αττικής, <https://www.atticalag.gr>.



Φίλωνος 91, Πειραιάς | Τ.Κ.: 185 35
T: (+30) 210 412 0002 | F: 210 412 0006
info@atticalag.gr | www.atticalag.gr



ΘΑΛΑΣΣΙΕΣ ΔΙΑΔΡΟΜΕΣ ΝΗΣΩΝ ΑΤΤΙΚΗΣ

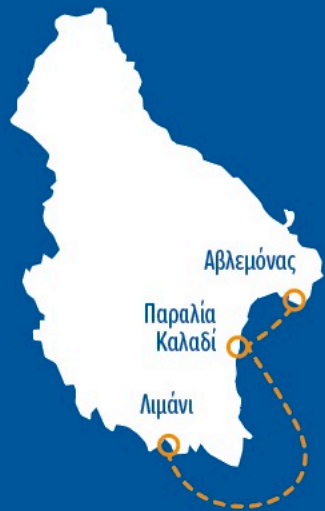


Με τη συγχρηματοδότηση της Ελλάδας
και της Ευρωπαϊκής Ένωσης



ΚΥΘΗΡΑ – ΑΝΤΙΚΥΘΗΡΑ

Με αφετηρία τον Αβλεμόνα, γραφικό ψαροχώρι των Κυθήρων, ο επισκέπτης κατευθύνεται ΝΑ προς το Καψάλι, ανακαλύπτει τη γραφική παραλία Καλαδί, για πολλούς η ομορφότερη παραλία του νησιού. Η πορεία νοτιότερα καταλήγει στο φημισμένο ναυάγιο του Μέντορα. Ιδανικό σημείο για υποθαλάσσια περιήγηση και βουτιές. Εδώ η φύση και ο πολιτισμός γίνονται ένα!



ΥΔΡΑ



ΑΙΓΙΝΑ



ΚΥΘΗΡΑ



ΜΕΘΑΝΑ

ΠΟΡΟΣ – ΓΑΛΑΤΑΣ

Εκκινώντας από το λιμάνι του Πόρου, ο επισκέπτης κατευθύνεται ΒΔ προς την δημοφιλή γραφική παραλία το λιμανάκι της αγάπης. Στη συνέχεια ακολουθώντας βορειοανατολική πορεία στα 1,06 ν.μ. ο επισκέπτης αντικρύζει την παραλία Ασκέλι. Αμμουδερή, πευκόφυτη και οργανωμένη παραλία η οποία βλέπει στο ανοιχτό πέλαγος. Η διαδρομή καταλήγει στην Ιερά Μονή Ζωοδόχου Πηγής (1,88ν.μ. από την Παραλία Ασκέλι) κτισμένη σε πευκόφυτη πλαγιά. Ατυπολόγητη υπήρξε η οικονομική, κοινωνική και πνευματική προσφορά της Μονής κατά τον αγώνα του 1821.




ΑΙΓΙΝΑ – ΑΓΚΙΣΤΡΙ

Με αφετηρία τον κόλπο Λυγαιάς, ο επισκέπτης κατευθύνεται ανατολικά προς τον όρμο Μουριώτου. Στη συνέχεια ακολουθεί πορεία προς το Αγκίστρι για στάση αναψυχής στη νήσο Δωρούσα και τελική στάση στον υπέροχο δημοφιλή προορισμό, στην παραλία της Απονήσου.



ΣΑΛΑΜΙΝΑ



ΣΠΕΤΣΕΣ

ΠΟΡΟΣ

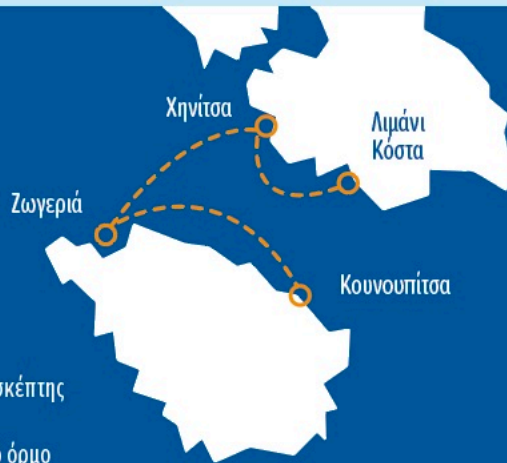
ΥΔΡΑ

Με αφετηρία το λιμάνι της Ύδρας ο επισκέπτης κατευθύνεται προς το Μώλο, μια υπέροχη πευκόφυτη παραλία με άσπρο βότσαλο. Κατά μήκος της παραλίας ξεχωρίζει το αρχοντικό του Τσαμαδού, κρατώντας ζωντανή τη ναυτική παράδοση της Ύδρας. Τελευταία στάση η Νήσος Δοκός ανάμεσα στην Ύδρα και την Ερμιόνη. Στη νήσο Δοκό γνωστή και ως Απεροπέια, έχει βρεθεί το αρχαιότερο ναυάγιο στον κόσμο.



ΣΠΕΤΣΕΣ

Εκκινώντας από την Κόστα, ο επισκέπτης κατευθύνεται ΒΑ προς τη Χινίτσα. Ακολουθεί πλεύση προς τον μικρό όρμο της Ζογεριάς. Εκεί ο επισκέπτης θα έχει τη χαρά να συναντήσει ίσως την καλύτερη παραλία των Σπετσών. Ακολουθεί πορεία προς την Κουνουπίτσα και γεύμα σε μία από τις καλύτερες ταβέρνες της περιοχής με τι άλλο, την ψαριά της ημέρας!



ΜΕΘΑΝΑ – ΤΡΟΙΖΗΝΙΑ

Με αφετηρία το γραφικό και ήσυχο λιμανάκι στο Βαθύ Μεθάνων ο επισκέπτης εισπράττει την ηρεμία και γαλήνη του τοπίου. Με κατεύθυνση ΒΔ προς την Κρασοπαναγιά, ένα μικρό πανέμορφο εκκλησάκι το οποίο ξεπροβάλλει σαν από θαύμα μέσα από το απότομο και απόκρημνα βράχια δίπλα στη θάλασσα. Το θαύμα όμως δεν σταματάει εδώ συνεχίζοντας την πορεία βορειότερα προς το ενεργό υποθαλάσσιο ηφαίστειο του Πausanias ο περιηγητής δε μπορεί παρά να υποκλιθεί στο μεγαλείο και τη δύναμη της φύσης.



ΣΑΛΑΜΙΝΑ

Εκκινώντας από το λιμάνι της Σαλαμίνας, ο επισκέπτης κατευθύνεται ΝΔ προς τα κανάκια. Εκεί κανείς μπορεί να θαυμάσει το υπέροχο πευκοδάσος που σμίγει με την ακτή. Συνεχίζοντας προς το νότιο τμήμα του Νησιού συναντάμε το Σατερλί και τα Περιστερία, ιδανικές παραλίες για κολύμπι σε πεντακάθαρα νερά.

